



Hoch hinaus

Informationen zum
Klettergebiet Hillenberg
in Warstein



Anfahrt/Ansprechpartner



Deutscher Alpenverein
Landesverband
Nordrhein-Westfalen e.V.
und IG Klettern NRW e.V

Weiteres Informationsmaterial

Downloaden Sie die Warsteiner
Gastgeberbroschüre!

Downloaden Sie die
Warsteiner Imagebroschüre!



Kontakt und aktuelle Kletterregelungen im Internet:

www.dav-nrw.org | www.dav-hochsauerland.de
www.dav-felsinfo.de | www.kletterarena.info

Weitere Informationen
zum Kletterführer!



Warstein Touristik e.V.
Dieplohstraße 1 · 59581 Warstein
Telefon 02902 81-0
post@warstein.de · www.warstein.de



Herausgeber: Warstein Touristik e.V. i.Z. mit
DAV-NRW e.V. und IG Klettern NRW e.V.
Fotos: © Wolfgang Heppekausen,
© Jo Fischer (DAV)
Gestaltung: Mues + Schrewe GmbH
www.mues-schrewe.de






Das Klettergebiet Hillenberg

Ein stillgelegter Steinbruch bildet den neu geschaffenen Kletterpark Hillenberg des Deutschen Alpenvereins und der IG Klettern NRW. Mittelpunkt ist eine 45 Meter hohe Felswand mit fünf Klettersektoren. Die Schwierigkeiten der etwa 100 Kletterrouten und Varianten liegen zwischen dem 3. und dem 9. Grad. Damit bietet Warstein ein herausragendes Klettergebiet in Nordrhein-Westfalen an.

Regelungen zum Schutz der Natur

Die Felsen der Mittelgebirge sind Heimat einer Vielzahl von Pflanzen und Tieren. Darunter finden sich Arten, die sich an die an Felsen gegebenen Lebensbedingungen angepasst haben und auf diese Standorte angewiesen sind. Sensible Felsbereiche sind daher von der klettersportlichen Nutzung ausgenommen. Bei Vogelbrut wird der entsprechende Fels komplett oder zumindest ein größerer Teilbereich befristet gesperrt. Diese so genannten differenzierten Regelungen stellen die Naturverträglichkeit des Kletterns sicher und sind vor Ort gekennzeichnet:

-  Tabuzone, geschützter Felsbereich, kein Durchgang
-  Kletterbereich, Zugang
-  Befristetes Kletterverbot bei Vogelbrut

Kletterregelungen









Grundsätzlich sind nur die in der Karte dargestellten Wege und Pfade zu benutzen. Geklettert werden darf ausschließlich in den mit der Unteren Landschaftsbehörde abgestimmten, am Fels gekennzeichneten Bereichen. Zum Erhalt der Vegetation sowie aus Sicherheitsgründen dürfen die Felsköpfe nicht betreten werden. Bitte das Klettergebiet sauber halten und keine Abfälle hinterlassen. Weitere Routenerschließungen sind mit den das Klettergebiet betreuenden Vereinen (DAV Hochsauerland, IG NRW) abzustimmen.

Zeitliche Beschränkung des Kletterns aus Sicherheitsgründen

Das Klettergebiet Hillenberg liegt innerhalb des Sicherheitsbereiches eines Steinbruchs, in dem aktiv Gestein abgebaut wird. Vormittags unter der Woche werden in diesem regelmäßig Sprengungen durchgeführt, die zu Gefährdungen in angrenzenden Bereichen führen können. Daher ist das Klettern von Montag bis Freitag erst ab 12 Uhr erlaubt. Darüber hinaus ist den Anweisungen des Sprengpersonals der Firma Westkalk unbedingt Folge zu leisten.

Regelungen zum Parken

Um Probleme mit den Anwohnern zu vermeiden, bitte nur die in der Übersichtskarte dargestellten, mit der Stadt Warstein abgestimmten Parkmöglichkeiten benutzen.

-  Kletterbereiche
-  Parkmöglichkeiten
-  Zugangswege
-  1 Wästerwand
-  2 Goldgräberwand
-  3 Hillenbergwand
-  4 Essener Wand
-  5 Brauereifels

